
























Date	Modifications

Règlement Graphique

Pièce n°	P.L.U Plan Local d'Urbanisme
5.1	
Orientation	
	

- Légende
-  Plans et cours d'eau
 -  Zone humide probable en zone urbaine
- Zonage :
-  1AUz : zone à urbaniser liée à la ZAC de Chanteloup
 -  2AU : Zone à urbaniser de Chaintreux
 -  A : Zone agricole
 -  AP : zone agricole protégée
 -  N : zone naturelle
 -  NL : zone naturelle de loisirs
 -  NX : zone naturelle d'accueil des gens du voyage
 -  Nzh : zone naturelle humide
 -  UA : zone urbaine du centre-ville
 -  UB : zone urbaine d'habitat intermédiaire
 -  UC : zone urbaine d'habitat pavillonnaire
 -  UD : zone urbaine d'habitat collectif
 -  UG : zone urbaine de la gare
 -  UXa : zone urbaine d'activités des anciennes fermes (concernée par un plan masse)
 -  UBz : zone urbaine d'activité de taille modérée
 -  UXc : zone urbaine d'activité liée à l'îlot-pôle
 -  UXd : zone urbaine d'activités de logistique
 -  UXe : zone urbaine liée aux grands entrepôts logistiques
 -  UZ : zone urbaine liée à la ZAC de Chanteloup
-  Commune

