

Plan de zonage

Secteur de plan masse : fermes

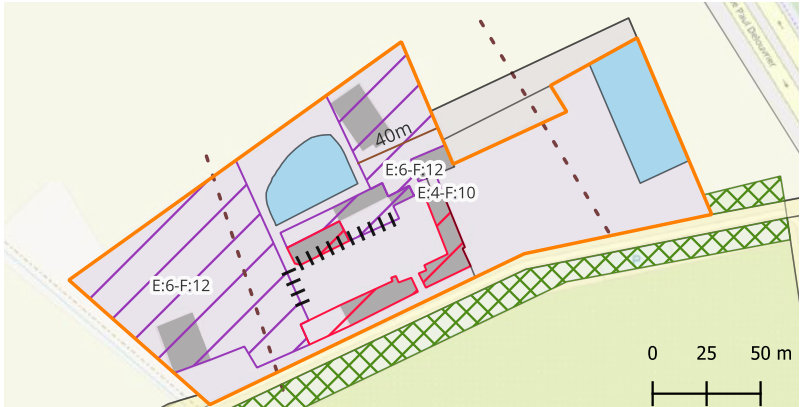
Ferme d'Arvigny :



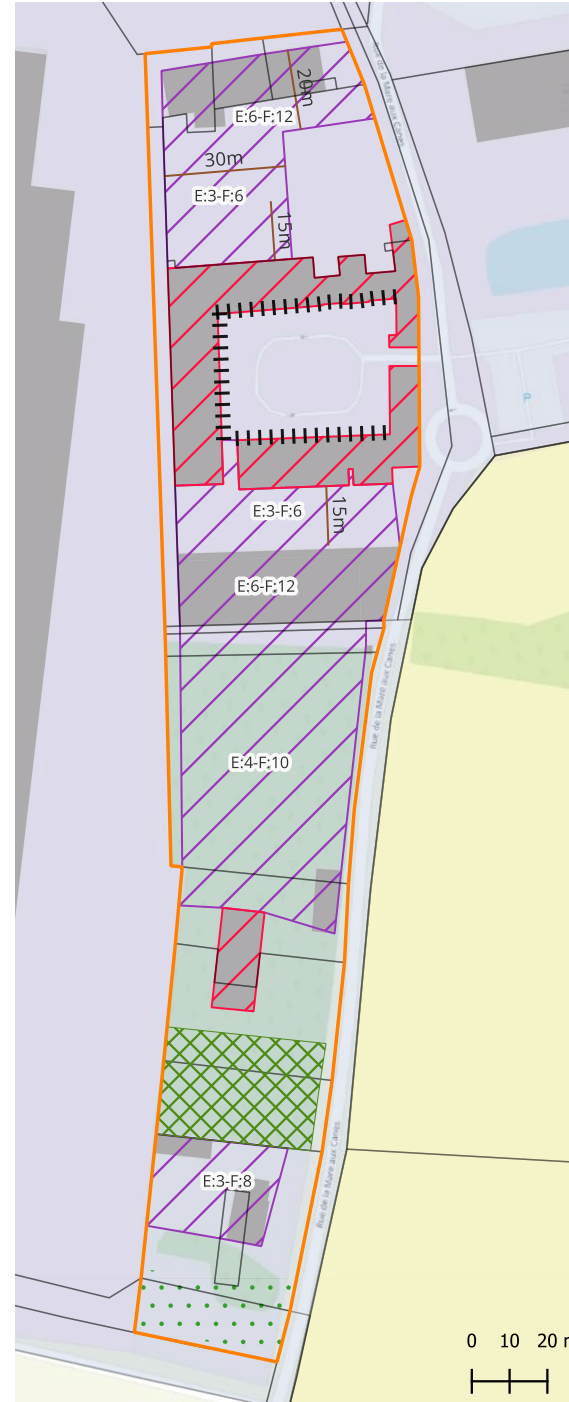
Ferme de Noisement :



Ferme de Chaintreaux :












Ferme de Chanteloup :













VERDI

Légende :

-  Limite de zone ou de secteur
-  Distance à respecter
-  Limite de secteur affecté par le bruit
-  Alignement obligatoire
-  Emprise constructible dans le respect des gabarits définis par les constructions existantes
-  Emprise constructible (les constructions nouvelles ne peuvent être implantées que dans cette emprise) avec
 - E : hauteur maximum à l'égoût (en mètres)
 - F : hauteur maximum au faîtage (en mètres)

-  Espaces Boisés Classés (EBC)
-  Plantations à réaliser
-  Mare

Zonage

-  UC : Habitat pavillonnaire
-  UX : Activités économiques
-  UXe : Fermes
-  1AUz : ZAC de Chanteloup
-  2AU : Chaintreaux
-  A : Agricole
-  AP : Agricole à préserver
-  N : Naturelle
-  Bâti
-  Parcelles
-  Commune