












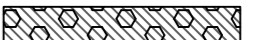

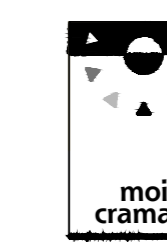


LEGENDE

-  Limite communale
 -  I1 Hydrocarbures liquides, pipelines d'intérêt général
 -  I3 Canalisations de gaz, pour la distribution et le transport
 -  I4 Canalisations électriques
 -  EL7 Alignement de voies nationales, départementales ou communales
 -  EL11 Interdiction d'accès grevant les propriétés limitrophes des routes express et des déviations d'agglomérations
 -  PT3 Réseaux de télécommunications téléphoniques et télégraphiques
 -  PT4 Elagage relatif aux lignes de télécommunications empruntant le domaine public
 -  T1 Voies ferrées
 -  INT1 Voisinage des cimetières
 -  AS1 Protection des eaux potables et minérales
 -  AC1 Périmètre de protection modifié des Monuments Historiques autour de l'église
- Périmètre de protection de la SOGIF
-  Règlement G
 -  Règlement B
 -  Règlement r
- * Emprises et tracé de principe



Département de Seine et Marne
Commune de Moissy-Cramayel

PLAN LOCAL D'URBANISME

PLAN DES SERVITUDES
PARTIE SUD

Vu pour être annexé à la délibération du Conseil Municipal de Moissy-Cramayel en date du 01 février 2016 approuvant la modification n° 3 du Plan Local d'Urbanisme La Maire Line MAGNE

Indice	Date	Nom	Modifications	Service
1				
2				
3				
4				
5				

N° du Plan : **5-3-2**

Observations: _____

Échelle : 1/5000e Date: Février 2016